





WebGIS - Kalundborg kommune

Boringsplacering
Faurbo vandværk
inkl. beskyttelseszoner

Målforshold 1:4000
Dato 14-12-2018

Signaturforklaring

-  Vandboring
-  300 m. beskyttelseszone for borerer
-  25 m. beskyttelseszone for borerer
-  Forsyningsområder for vandværker

0 150 m 300 m